

# Динамика политической карты мира

## Объекты политической карты мира

- ▶ Объекты политической карты мира.
- ▶ Суверенные государства и зависимые территории.
- ▶ Самопровозглашённые государства.
- ▶ Роль ООН в формировании политической карты мира.
- ▶ Пространственные формы государств.

---

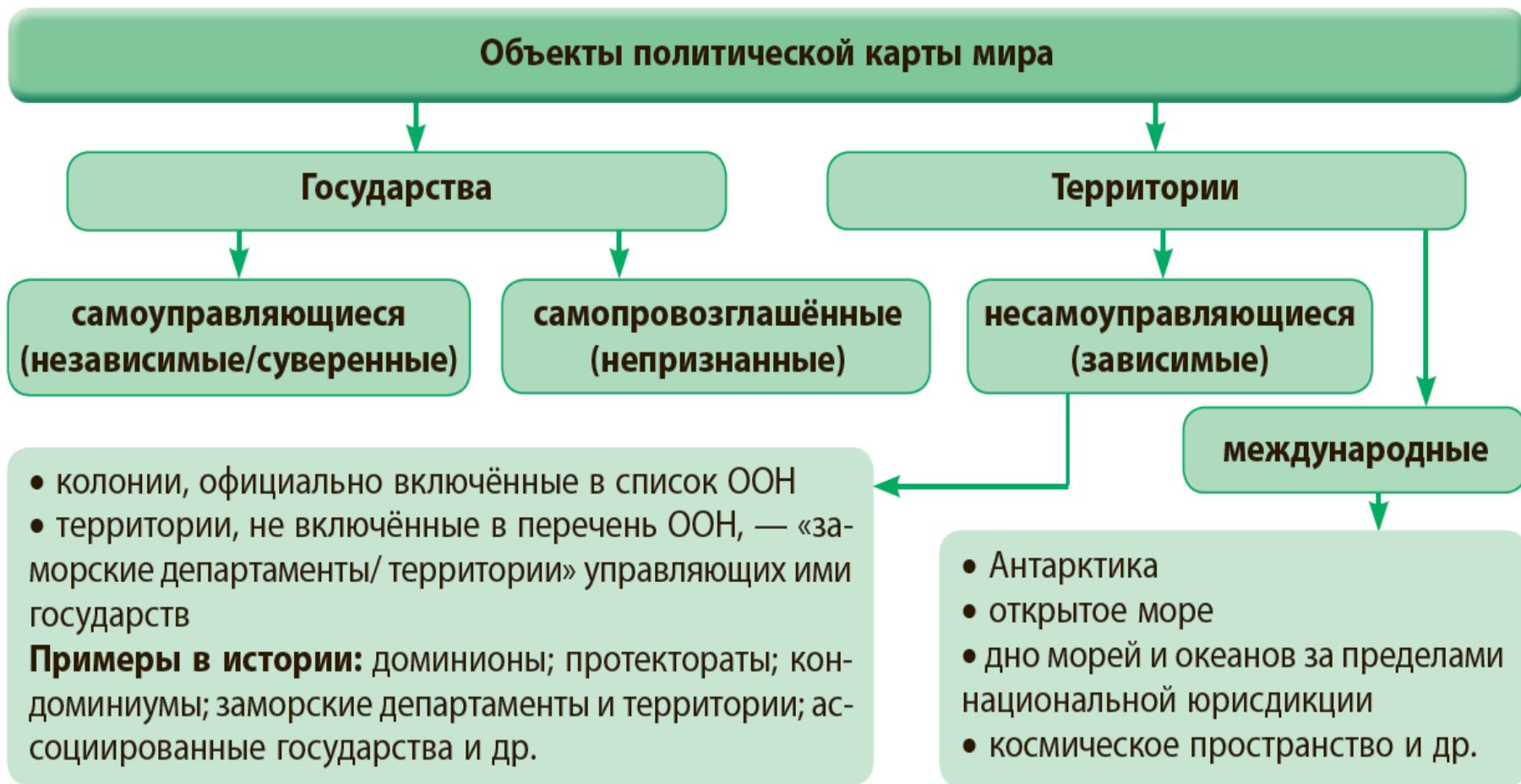
Антипова, Е.А., Гузова, О.Н. География. Социально-экономическая география мира / Е.А. Антипова, О.Н. Гузова. – Минск: «Адукацыя і выхаванне», 2019.

*Предмет:* География

*Преподаватель:* Халько Анна Сергеевна

*Учреждение образования «Гродненский государственный электротехнический колледж имени Ивана Счастливого»*

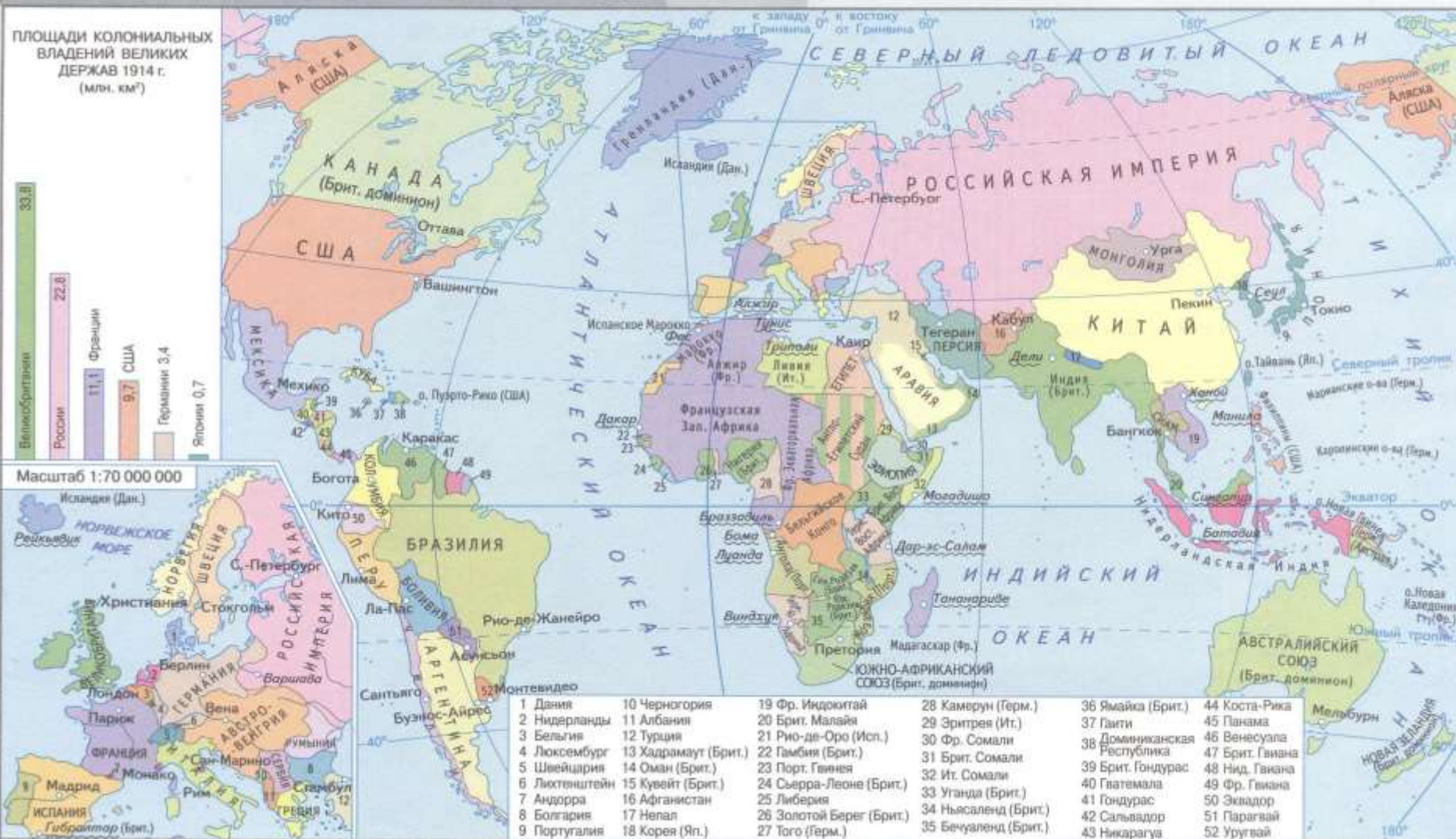
Политическая карта мира динамична из-за изменений, которые происходят с границами, площадью государств и территорий в связи с объединением, распадом или появлением суверенных государств, изменением формы правления или устройства и др. Поэтому **основными объектами**, которые взаимодействуют и влияют на развитие политической карты мира, являются **государства и территории**.



Объекты политической карты мира

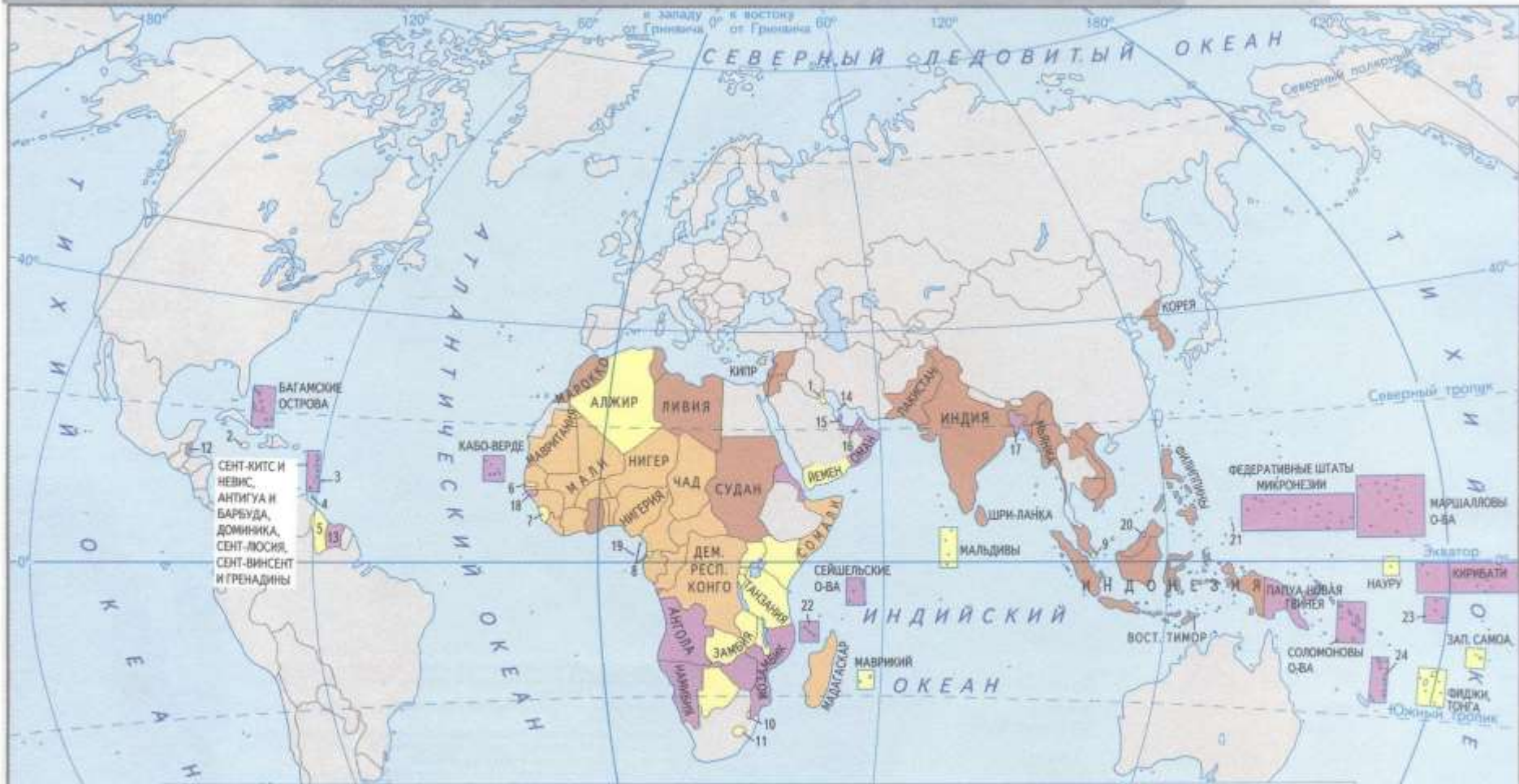
На политической карте мира XXI в. преобладают суверенные государства. Это 193 страны – члена ООН и 2 наблюдателя особого статуса (Ватикан и Палестина). Количество суверенных государств растёт. Так, если в 1900 г. в мире было 55 суверенных государств, то накануне Второй мировой войны – 71, а в 1947 г. – 81. К 2000 г. суверенитетом обладало уже более 190 стран.

## ПОЛИТИЧЕСКАЯ КАРТА МИРА 1914 ГОДА





# РАСПАД КОЛОНИАЛЬНОЙ СИСТЕМЫ ПОСЛЕ ВТОРОЙ МИРОВОЙ ВОЙНЫ



Страны, добившиеся политической независимости после второй мировой войны

<span style="display: inline-block; width: 15px; height: 15px; background-color: #8B4513; border: 1px solid black;"></span> 1945–1959 гг.	<span style="display: inline-block; width: 15px; height: 15px; background-color: #FFD700; border: 1px solid black;"></span> 1961–1970 гг.	6 Гамбия	<span style="display: inline-block; width: 15px; height: 15px; background-color: #800080; border: 1px solid black;"></span> после 1970 г.	16 ОАЭ	21 Палау
	1 Кувейт	7 Сьерра-Леоне		17 Бангладеш	22 Коморские О-ва
	2 Ямайка	8 Экваториальная Гвинея		18 Гвинея-Бисау	23 Тувалу
	3 Барбадос	9 Сингапур		19 Сан-Томе и Принсипи	24 Вануату
	4 Тринидад и Тобаго	10 Свазиленд		20 Бруней	
	5 Гайана	11 Лесото			





**ЦИФРАМИ НА КАРТЕ ОБОЗНАЧЕНЫ**

ЕВРОПА		
1 Эстония	6 Люксембург	10 Сербия и Черногория
2 Нидерланды	7 Словения	11 Македония
3 Бельгия	8 Хорватия	12 Албания
4 Люксембург	9 Босния и Герцеговина	
5 Швейцария		

АЗИЯ	
13 Грузия	18 Палестинские территории <sup>3</sup> (Западный берег реки Иордан и сектор Газа)
14 Армения	19 Израиль
15 Азербайджан	20 Иран
16 Киргизия	21 Иордания
17 Таджикистан	22 Кувейт
18 Ливан	23 Барейн

**ГОСУДАРСТВА И ТЕРРИТОРИИ**

АЗИЯ	
24 Катар	29 Бангладеш
25 Объединенные Арабские Эмираты	30 Камбоджа
26 Корейская Народно-Демократическая Республика	31 Малайзия
27 Республика Корея	32 Бруней
28 Бурунд	
33 Тунис	38 Кот-д'Ивуар
34 Гамбия	40 Буркина Фасо
35 Гвинея-Бисау	41 Гана
36 Гвинея	42 Того
37 Сиера-Леоне	43 Бенин
38 Либерия	44 Экваториальная Гвинея
	45 Центрально-африканская Республика
	46 Эритрея
	47 Джибути
	48 Франция
	49 Бурунди
	50 Замбия
	51 Малави
	52 Зимбабве
	53 Свазиленд
	54 Лесото
	55 Таиланд
	56 Доминиканская Республика
	57 Белиз
	58 Гватемала
	59 Гондурас
	60 Сальвадор
	61 Никарагуа
	62 Коста-Рика
	63 Панама
	64 Суринам
	65 Гайана (Фр.)
	66 Уругвай

АФРИКА		АМЕРИКА	
39 Кот-д'Ивуар	45 Центрально-африканская Республика	65 Таиланд	61 Никарагуа
40 Буркина Фасо	46 Эритрея	56 Доминиканская Республика	62 Коста-Рика
41 Гана	47 Джибути	57 Белиз	63 Панама
42 Того	48 Франция	58 Гватемала	64 Суринам
43 Бенин	49 Бурунди	59 Гондурас	65 Гайана (Фр.)
44 Экваториальная Гвинея	50 Замбия	60 Сальвадор	66 Уругвай
	51 Малави		
	52 Зимбабве		
	53 Свазиленд		
	54 Лесото		

Примечания:  
 1. Международно-правовой режим Антарктиды и других территорий, расположенных южнее 60° южной широты, регулируется Договором об Антарктике от 1 декабря 1959 г.  
 2. Будущее Западной Сахары подлежит урегулированию согласно соответствующим решениям ООН.  
 3. Майотта имеет статус «территориальной единицы» Франции. Генеральная Ассамблея ООН признает право Союза Коморских Островов на территорию Майотты.

4. Фолклендские (Мальвинские) Острова – спорная между Аргентиной и Великобританией территория, фактически является владением Великобритании с центром Порт-Стэнли.  
 5. Британские Территории в Индийском Океане (примечание Чagos) создана вопреки решению Генеральной Ассамблеи ООН.

6. Палестинские территории (Западный берег реки Иордан и сектор Газа) оккупированы Израилем в 1967 г. В настоящее время в рамках мирного урегулирования на Ближнем Востоке идет процесс формирования палестинского самоуправления.  
 7. 3 июня 2006 г. по результатам референдума была провозглашена независимость Черногории, 5 июня 2006 г. провозглашена независимость Сербии.  
 ----- Граница между Республикой Сербия и Республикой Черногория

**Несамоуправляющиеся (зависимые) территории** – это часть земной поверхности с определёнными границами, которой управляет другое государство. Такая территория не обладает политической независимостью, хотя может пользоваться автономией.

Количество зависимых территорий в мире сокращается. В настоящее время в мире их насчитывается около 30, из которых 17 официально включены в список ООН. Например, в Азиатско-Тихоокеанском регионе – это Новая Каледония и Французская Полинезия, которые принадлежат Франции; Гуам (США); Питкэрн (Великобритания).

**Самая большая по численности населения зависимая территория – Пуэрто-Рико, а самая большая по площади – Гренландия. Примерами зависимых стран или колоний могут служить Гибралтар, Бермудские и Фолклендские острова, остров Святой Елены (Великобритания), Гвиана, Мартиника, Реюньон (Франция), Восточное Самоа (США), Аруба и Кюрасао (Нидерланды) и др.**

**Среди самоуправляющихся выделяются территории особого экономического статуса – офшорные зоны.** Для небольших островных территорий эта деятельность является серьёзным источником дохода.



**Признаки офшорной зоны:**

- ✓ налоговые льготы (низкие налоговые ставки);
- ✓ анонимность осуществления бизнеса;
- ✓ отсутствие валютного контроля;
- ✓ возможность ведения операций в любой валюте.



государство не предъявляет никаких требований к отчётности, кроме внесения ежегодного фиксированного сбора в казну. В таких странах не ведётся реестр акционеров и директоров, конфиденциальность обладания такой компанией очень высокая.

По классификации международной Организации экономического сотрудничества и развития (ОЭСР)

Группы офшорных стран



государство при сохранении налоговых льгот требуют финансовую отчётность. Со стороны правительства этих государств контроль более жёсткий, чем в странах первой группы. В этих странах ведётся реестр директоров и акционеров, но и престиж компаний гораздо выше.



Из-за конфликтов на современной политической карте мира, связанных со стремлением отделиться и получить суверенитет, возникают **самопровозглашённые государства**.

**Самопровозглашённые государства** – это государства, которые обладают всеми признаками государственности (население, территория, правительство, суверенитет), но в то же время не имеют полного или частичного международного признания.



**Непризнанные государства** – это государства, которые не признало ни одно государство – член ООН (Приднестровская Молдавская Республика, Нагорно-Карабахская Республика, Донецкая Народная Республика, Исламское государство, Западный Курдистан). Всего на политической карте мира существует около 120 непризнанных государств. В Азии их насчитывается около 40, в Европе – 30.

**Частично признанные государства** – это государства, не имеющие возможности вступления в ООН, но признанные в качестве государств некоторыми государствами — членами ООН (Турецкая Республика Северного Кипра, Республика Косово, Республика Абхазия и Республика Южная Осетия, Государство Палестина).

Большое количество непризнанных государств разного статуса на политической карте мира привело к появлению их обобщённого названия.



**Квазигосударство** – это политико-территориальное образование, которое, обладая основными признаками государства, лишено международного признания, вследствие чего не обладает суверенитетом.



**Международные территории** – это территории, которые находятся за пределами государственных границ и имеют особый статус, который заключается в том, что право их использования принадлежит международному сообществу, и они служат площадкой для научных исследований.

**Антарктика** – правовое положение как международной территории определяет Договор об Антарктике, который был подписан в 1959 г. в Вашингтоне 12 государствами, которые вели в Антарктике научные исследования (Аргентина, Австралия, Бельгия, Чили, Франция, Япония, Новая Зеландия, Норвегия, Южно-Африканский Союз, СССР, Великобритания и США). В договоре отмечается, что использование Антарктики возможно только в мирных целях, и устанавливается свобода научных исследований. В настоящее время его участниками являются 48 государств. В числе консультативных сторон – США, Великобритания, Франция, Китай и Россия. Каждые 1–2 года в столицах стран – участниц Договора проходят Консультативные совещания. Штаб-квартира постоянного Секретариата находится в Буэнос-Айресе (Аргентина).

**Открытое море** включает морскую поверхность, которая не относится к государственной территории, которая используется для свободного пролёта, судоходства, рыболовства, прокладки подводных кабелей и трубопроводов, для научных исследований всеми государствами с входом и без выхода к нему.

**Дно морей и океанов** за пределами национальной юрисдикции – это также международные территории, поэтому оно не может быть присвоено каким-либо государством.

**Космическое пространство** как международная территория используется исключительно в мирных целях для исследований и не может быть присвоено государствами.

**Международные реки, проливы, каналы**, которые обеспечивают выход континентальных государств к морям. Судоходство в них является свободным. Например, международными реками признаны Рейн, Висла, Дунай, Нигер, Конго и ряд др. Примерами международных проливов являются Баб-эль-Мандебский, Гибралтарский, Дрейка, Корейский, Ла-Манш, Магелланов, Па-де-Кале, Сингапурский, Босфор и Дарданеллы.

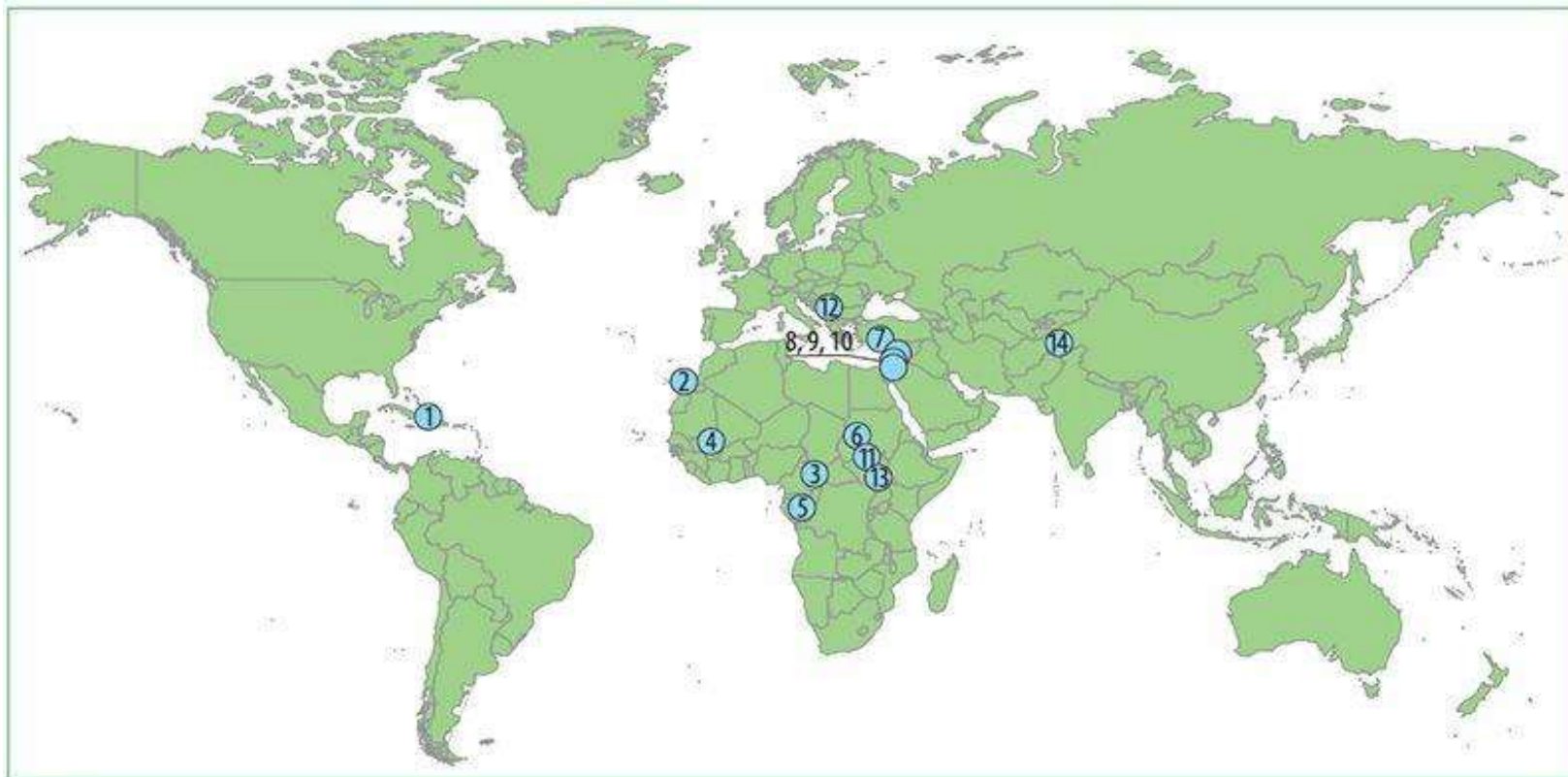
С момента создания в 1945 г. Организация Объединённых Наций (ООН) содействует укреплению мира и способствует **восстановлению мира при возникновении вооружённых конфликтов**. Операции ООН по поддержанию мира являются одним из наиболее эффективных инструментов для обеспечения мира и безопасности. **Миротворческая деятельность ООН** находит широкое применение в ситуациях, связанных с внутригосударственными конфликтами и гражданскими войнами. С момента основания ООН осуществила 71 операцию по поддержанию мира. ООН непосредственно не влияет на формирование политической карты мира. Однако членство в ООН в современной системе международных отношений стало важнейшим символом всеобщего признания государственности, своего рода «золотым стандартом» международной законности.

Основным и единственным международным документом, в котором перечисляются признаки государственности с позиции международного права, является **Конвенция Монтевидео**, подписанная в 1933 г. В ней закреплены четыре основных признака государства: постоянное население, определённая территория, собственное правительство, способность к вступлению в отношения с другими государствами.



«Голубая каска» —  
символ миротворческой  
деятельности ООН

В конце 1990-х гг. миротворческие операции были проведены в ДР Конго, ЦАР, Сьерра-Леоне и Косово. В начале XXI в. миротворцы ООН выполняли свои задачи в Либерии, Кот-д'Ивуаре, Южном Судане, Гаити и Мали. В настоящий момент осуществляется 14 миротворческих операций.



- |                                      |                         |
|--------------------------------------|-------------------------|
| 1. Гаити                             | 8. Голаны, <i>Сирия</i> |
| 2. Западная Сахара                   | 9. Ливан                |
| 3. Центрально-Африканская Республика | 10. Ближний Восток      |
| 4. Мали                              | 11. Абьей, <i>Судан</i> |
| 5. Демократическая Республика Конго  | 12. Косово              |
| 6. Дарфур, <i>Судан</i>              | 13. Южный Судан         |
| 7. Кипр                              | 14. Индия и Пакистан    |



## Государственная территория в пределах государственных границ охватывает:

- 1) часть поверхности земной суши;
- 2) внутренние и территориальные воды;
- 3) воздушное пространство, простирающееся над сушей и водами. Важным параметром государственной территории является конфигурация и форма территории страны.



*Компактная форма будет способствовать равноудалённой доступности отдельных регионов и меньшей растянутости коммуникаций. В государствах **вытянутой или неправильной формы** или территориально разобщённых (расположенных на архипелагах) труднее обеспечить равномерное экономическое развитие, организовать охрану государственной границы; в удалённых районах с этническими меньшинствами может развиваться сепаратизм.*

На основе конфигурации государственной территории выделяют следующие пространственные формы государств:

**1) Государства вытянутой или неправильной формы** (Чили, Норвегия, Вьетнам, Италия, Гамбия). Территория этих стран протянулась вдоль морского побережья или долины крупных рек на многие сотни километров.



*Например, расположенная в центре столица Чили – Сантьяго – имеет слабые экономические связи с пустынными районами северных границ с Перу и Боливией, а также полярными морскими районами Огненной Земли. Большая протяжённость Италии с севера на юг является одной из причин экономических различий страны.*



Вытянутая форма государственной территории Италии

**2) Государства с компактной территорией**, имеющие форму, близкую к квадрату или кругу (Франция, Испания, Польша, Венгрия и др.). При такой форме наблюдается равное удаление всех приграничных районов от центра страны.



*Однако при относительно благоприятной внешней форме на территории страны могут находиться крупные природные барьеры и труднодоступные районы. Эти естественные препятствия будут затруднять функционирование государства. Например, Перу разделено на две части высокими хребтами Анд, а пустынные районы Египта слабо заселены и частично изолированы от главной полосы расселения по долине и дельте Нила.*



Компактная форма  
государственной  
территории Польши

**3) Фрагментированные государства**, состоящие из нескольких частей, разделённых территорией других стран или международными водами (государства-архипелаги – Индонезия и Филиппины, «двойная» Малайзия, расположенная на полуострове Малакка и острове Калимантан).



Фрагментарная  
форма государственной  
территории Малайзии

**4) Государства, имеющие в своём составе анклавы/эксклавы** – небольшие районы, отрезанные от основной территории государства землями других стран или расположенные внутри территории других государств (анклавное положение занимают Калининградская область России, Нахичевань в Азербайджане, отделённая от него территорией Армении).



*Понятия «анклав» и «эксclave» – это обособленные части отдельных государств мира, занимающие своеобразное положение. Понятие «анклав» используется, когда говорят о территории чужого государства. Та же территория, но по отношению к своему государству будет называться эксclaveм. Анклавы/эксclaveы часто играют роль стратегических форпостов (Калининградская область – западный форпост России), важных экономических баз (Кабинда – главный производитель ангольской нефти). Однако они становятся уязвимыми с военной точки зрения – экономические связи могут быть перекрыты или затруднены соседними государствами.*



Эксclave Азербайджана —  
Нахичеванская Автономная Республика —  
отделённая территорией Армении